

Struer Kommune

Rådhuset

Østergade 11-15

7600 Struer

Orientering om udførte undersøgelser og uændret kortlægningsstatus på Fabriksvej 12, 7600 Struer

Som bekendt har Dansk Miljørådgivning A/S udført en forureningsundersøgelse på Fabriksvej 12, Struer i 2018.

Undersøgelsen

Formålet med undersøgelsen har været at afgrænse udbredelsen af en tidligere konstateret forurening med olieprodukter og klorerede opløsningsmidler på ejendommen, og at undersøge, hvorvidt forureningen udgør en risiko for arealanvendelsen på de omkringliggende boligejendomme.

I forbindelse med undersøgelsen blev der udtaget og analyseret prøver af jord, grundvand og poreluft (luften mellem jordpartiklerne).

Ved undersøgelsen blev udbredelsen af den tidligere konstaterede forurening bestemt. Undersøgelsesresultaterne viste endvidere, at forureningen ikke har spredt sig i et omfang, der er problematisk i forhold til arealanvendelsen på de nærmeste boligejendomme.

Kortlægningsstatus

På baggrund af den udførte undersøgelse vurderes der ikke at være baggrund for at ændre ejendommens kortlægningsstatus, som fortsat vil være V2. Betingelserne, som er beskrevet i afgørelsen om kortlægning dateret den 23. januar 2006 gælder fortsat. Kopi af afgørelsen er vedlagt.

Størrelsen af det V2-kortlagte areal er justeret på baggrund af resultaterne af undersøgelsen, og arealet er vist med rødt på vedlagte kortskitse.

Fremtidig indsats på det kortlagte areal

Da den konstaterede forurening på jeres ejendom ikke vurderes at udgøre en risiko for områdets grundvandsressource eller for de

omkringliggende boligejendomme, er den ikke omfattet den offentlige indsats. Derfor foretager vi ikke flere undersøgelser, eller oprensning af forureningen.

Hvis I selv vil betale for yderligere undersøgelser og eventuel oprensning med henblik på at få det kortlagte areal ud af kortlægningen, bør I kontakte Region Midtjylland, før I går i gang.

Vil I vide mere?

På www.jordforurening.rm.dk kan I finde oplysninger om jeres ejendom samt generelle informationer om jordforurening.

I er velkomne til at ringe på tlf. 7841 1907, hvis I har spørgsmål.

Venlig hilsen



Birgitte Larsen

Bilag:

Kopi af afgørelse om kortlægning dateret 23. januar 2006

Undersøgelserapport dateret 14. november 2018.

Kopi af dette brev samt undersøgelsesrapport er sendt til:

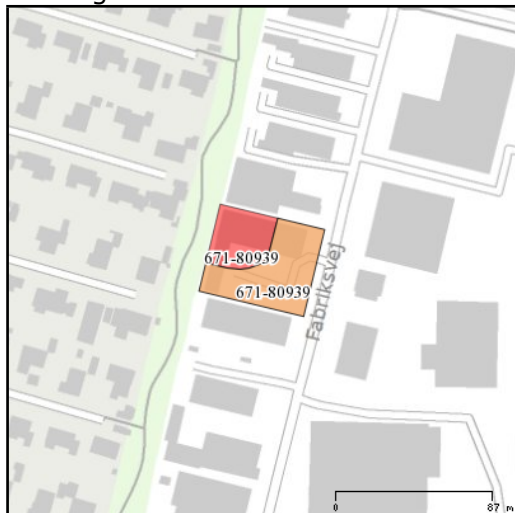
Struer Kommune, teknisk@struer.dk

Kopi af dette brev samt undersøgelsesrapport er sendt til:

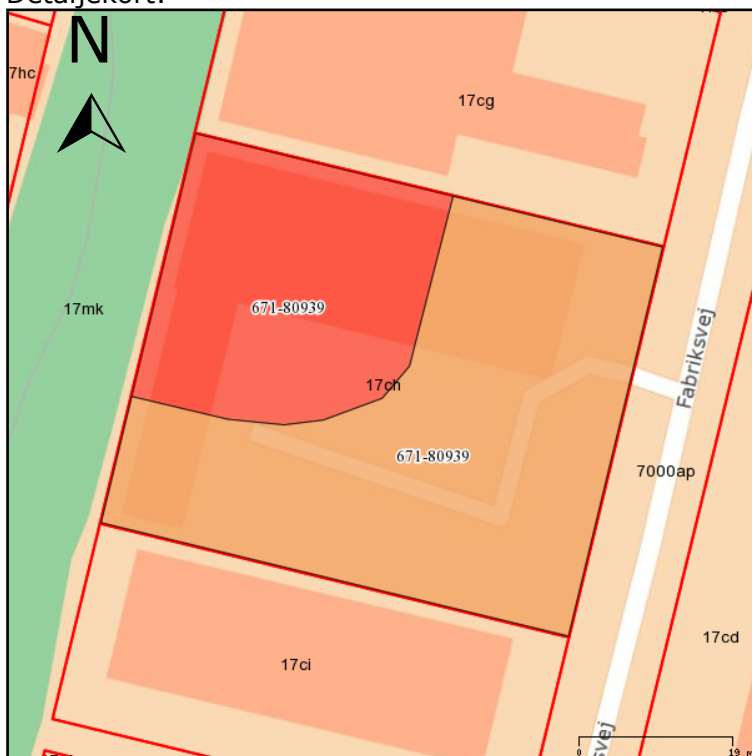
Vurderingsstyrelsen, jordforurening@vurdst.dk

Kortbilag



Oversigtskort:



Detaljekort:



Signaturforklaring:

-  Matrikelgrænser
-  V2 kortlagt
-  Udgået efter kortlægning

Lokalitet nr.: 671-80939
Adresse: Fabriksvej 12, 7600 Struer
Matrikel nr.: 17ch Struer
Udskrevet d.: 28. januar 2019